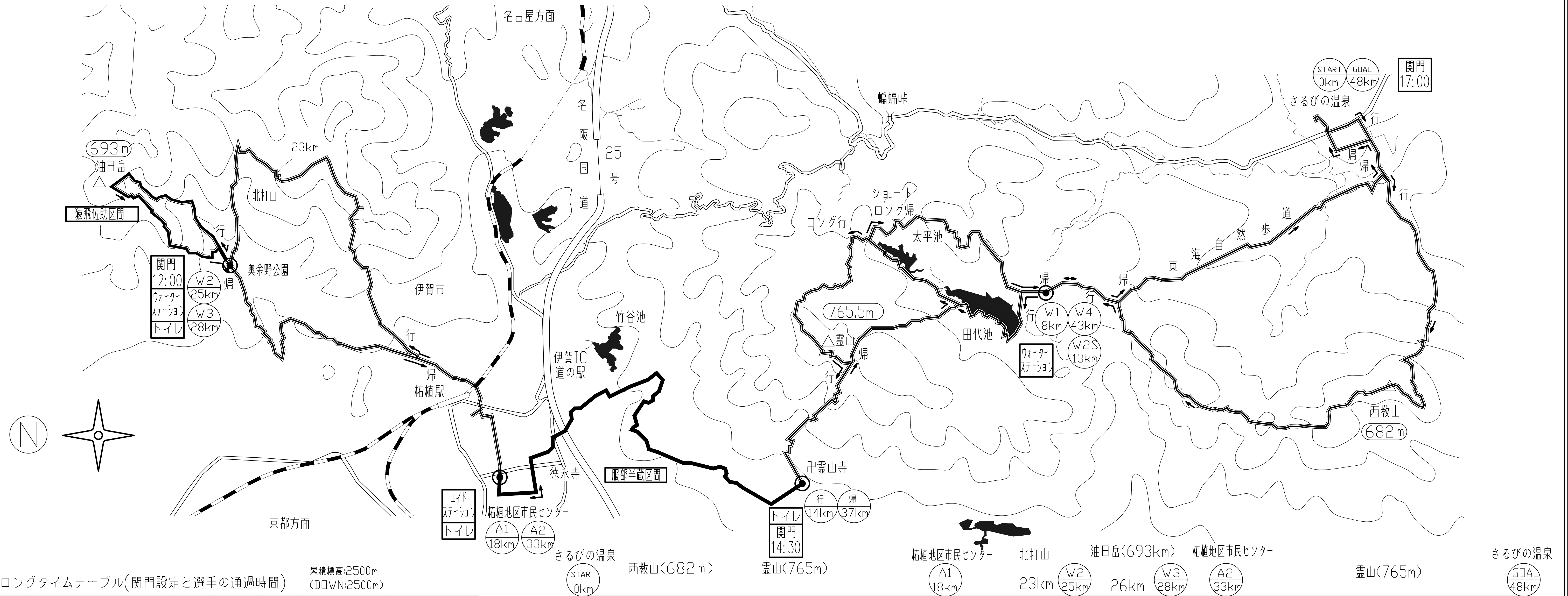


NINJA TRAIL RUN 2017



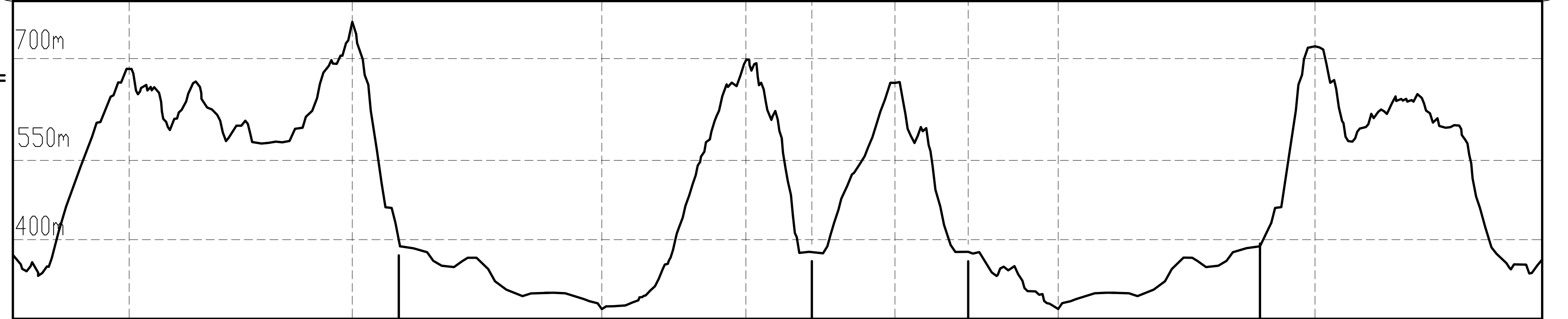
ロングタイムテーブル(関門設定と選手の通過時間) 累積標高:2500m (DOWN:2500m)

地点	場所名	距離	関門時刻	トップ選手	遅い選手	エイド&トイレ	タイムアタック区間
S	さるびの温泉	0km		7:00	7:00		
	西教山	4km		7:25	8:00		
W1	田代池	8km		7:45	8:40	ウォーターステーション	
	霊山寺	14km		8:20	10:10	トイレ	服部半蔵区間 (ロード・往路)
A1	柘植地区市民センター	18km		8:45	10:45	エイドステーション トイレ	
W2	奥余野公園	25km	12:00	9:25	12:00	ウォーターステーション トイレ	猿飛佐助区間 (山岳)
W3	奥余野公園	28km		9:50	13:00	ウォーターステーション トイレ	
A2	柘植地区市民センター	33km		10:10	13:50	エイドステーション トイレ	服部半蔵区間 (ロード・復路)
	霊山寺	37km	14:30	10:35	14:30	トイレ	
W4	田代池	43km		11:10	16:00	ウォーターステーション	
G	さるびの温泉	48km	17:00	11:40	17:00		

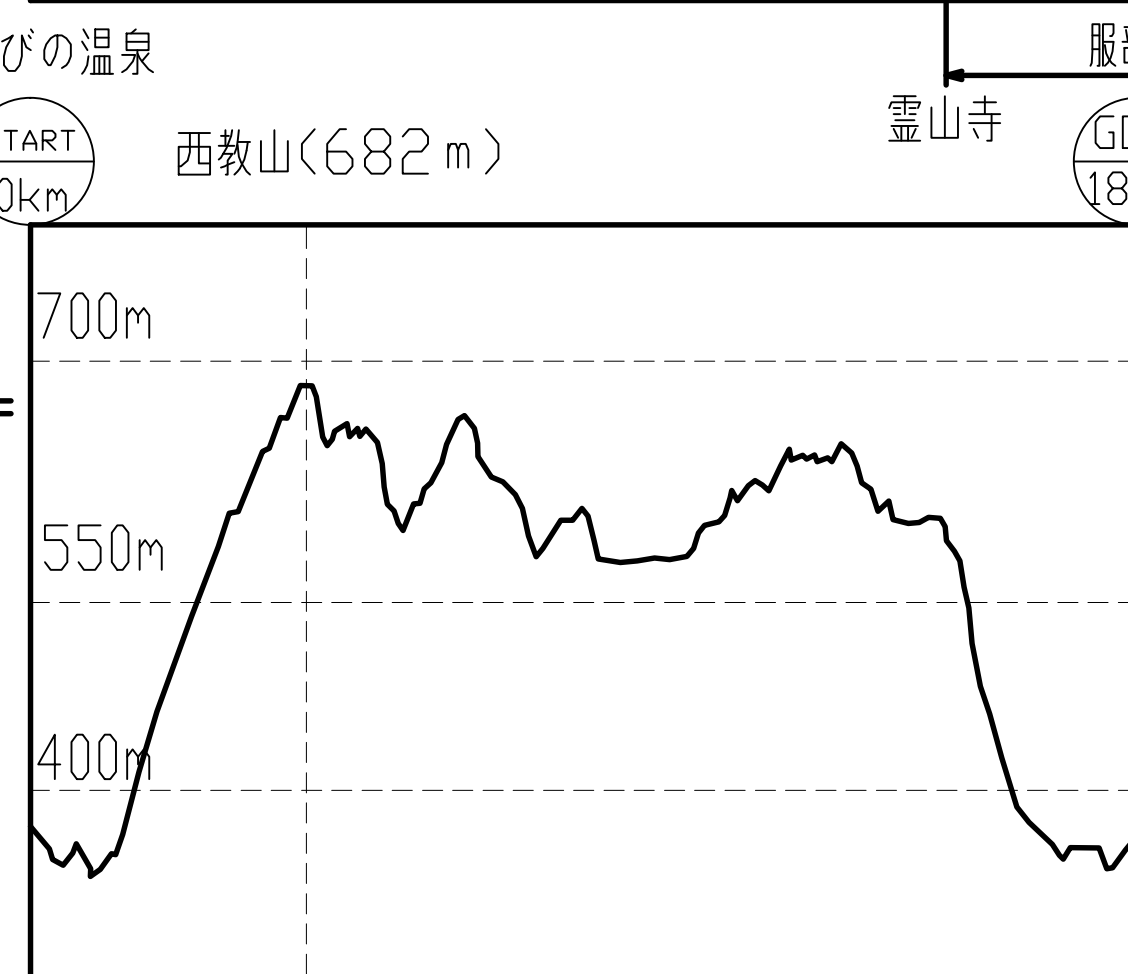
ショートタイムテーブル(関門設定と選手の通過時間) 累積標高:800m

地点	場所名	距離	関門時刻	トップ選手	遅い選手	エイド&トイレ
S	さるびの温泉	0km		10:00	10:00	
W1	田代池	8km		10:45	11:40	ウォーターステーション
W2S	田代池	13km		11:15	12:45	ウォーターステーション
G	さるびの温泉	18km	14:00	11:45	13:45	

ロング 高低表



ショート 高低表



※概念図: 尺度約1/50000(A3)

※関門時刻に間に合わない選手はスタッフの指示に従い移動願います。

※服部半蔵区間(ロード)は往路、復路の合計タイムとします。

